

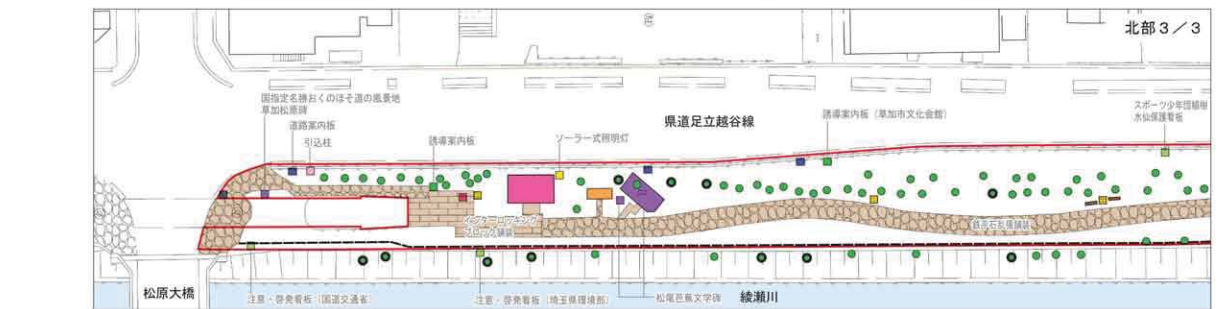
北部（北端～松原大橋）



北部 1 / 3



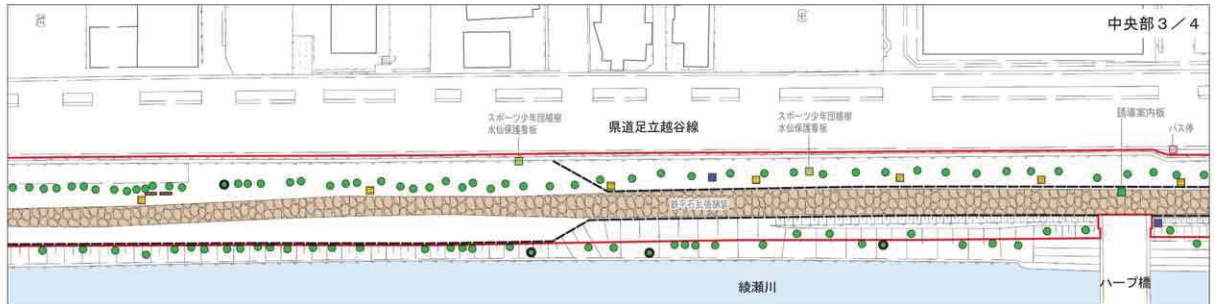
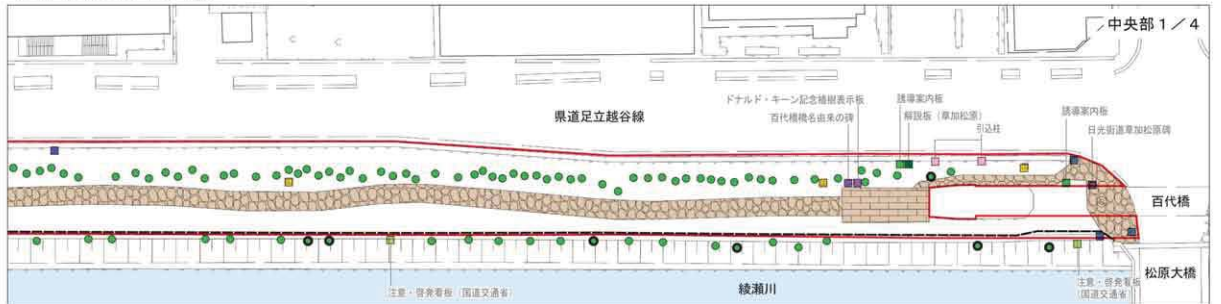
北部 2 / 3



北部 3 / 3

- 凡例
- 松並木(マツ) ● 古木 ● 若木
 - 記念碑等 ■ 記念碑等
 - 公園施設
 - 園路・広場 ■ 園路・広場
 - 修景施設 ■ 噴水等
 - 休養施設 ■ 四阿、休憩所 ■ ベンチ
 - 便益施設 ■ トイレ、水飲み
 - 管理施設 ■ 公園灯
 - その他建築物 ■ 望楼
 - 道路施設
 - 安全柵 ■
 - 交通標識 ■
 - 信号 ■
 - 街路灯 ■
 - その他工作物
 - 解説板 ■
 - 周辺施設の案内板 ■
 - 注意・啓発看板 ■
 - その他工作物 ■
 - 名勝指定範囲 ■

中央部 (松原大橋～谷古宇橋)



- 凡例
- 松並木(マツ) ● 古木 ● 若木
 - 記念碑等 ■ 記念碑等
 - 公園施設
 - 園路・広場
 - 修景施設
 - 噴水等
 - 休養施設
 - 四阿、休憩所
 - ベンチ
 - 便益施設
 - トイレ、水飲み
 - 管理施設
 - 公園灯
 - その他建築物
 - 望楼
 - 道路施設
 - 安全柵
 - 交通標識
 - 信号
 - 街路灯
 - その他工作物
 - 解説板
 - 周辺施設の案内板
 - 注意・啓発看板
 - その他工作物
 - 名勝指定範囲
- S=1/600
0 5 10 20m



- 凡例
- 松並木(マツ) ● 古木
 - 若木
 - 記念碑等 ■ 記念碑等
 - 公園施設 園路・広場
 - 園路・広場
 - 修景施設
 - 噴水等
 - 休養施設
 - 四阿、休憩所
 - ベンチ
 - 便益施設
 - トイレ、水飲み
 - 管理施設
 - 公園灯
 - その他建築物
 - 望楼
 - 道路施設
 - 安全柵
 - 交通標識
 - 番号
 - 街路灯
 - その他工作物
 - 解説板
 - 周辺施設の案内板
 - 注意・啓発看板
 - その他工作物
 - 名勝指定範囲
- S=1/600
0 5 10 20m

南部 (谷古宇橋～札幌河岸公園)

