

START (草加駅西口)



1 二つ目の角を右へ



2 二つ目の角を左へ (ダイエーの裏側)



3 交差点を右へ



4 草加神社の参道に入る



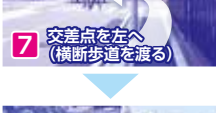
5 草加神社の鳥居前を左へ



6 交差点を右へ



7 交差点を左へ (横断歩道を渡る)



8 「獨協さくら橋」の交差点を左へ



9 川沿いの遊歩道へ



10 興六橋を右へ



11 「松原団地(南)」の交差点を直進



12 T字路を渡ってから右へ

GOAL (草加宿芭蕉庵)



22 お疲れ様でした!



21 歩道を直進して 草加松原遊歩道へ



20 高架下をくぐって直進



19 橋の手前を右へ



18 「橋戸橋(西)」の交差点を渡って右へ



17 一般道に出たら右へ



16 橋の手前から 綾瀬川ヘルシーロードへ



15 階段で本線の歩道へ



14 「清門町(北)」の交差点を右へ



13 「栄中学校(北)」の交差点を左へ



12 T字路を渡ってから右へ



国指定名勝 「おくのほそ道の風景地 草加松原」へようこそ

●参加注意事項

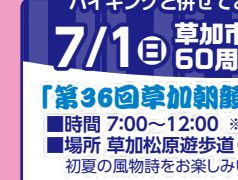
- コース内に道路を横断する箇所があります。自動車には十分注意してください。
- 道路歩行時は、道幅にかかわらず、横に広がらず、対向する人の妨げにならないように注意しましょう。
- 歩行中の喫煙はおやめください。
- 花や木は、折ったり、抜かないでください。
- 当ハイキングは、速さを競う大会ではありません。自分のペースで自由に歩いてください。
- 当社では、ご参加される皆様の健康増進のため、当ハイキング会を行っております。心臓疾患や傷病、ケガ、事故などの責任は当社では負いかねます。自己の責任において健康管理を十分に、開催当日に体の不調や異常を感じた時は参加を見合わせてください。
- ご案内・参加注意事項その他により、受付を一時中断する場合がございます。
- こちらのコースはモデルコースとなります。ご自由市内散策をお楽しみください。
- 個人の敷地に入ります場合は、必ず許可を得て見学してください。



信号にて横断してください



信号にて横断してください



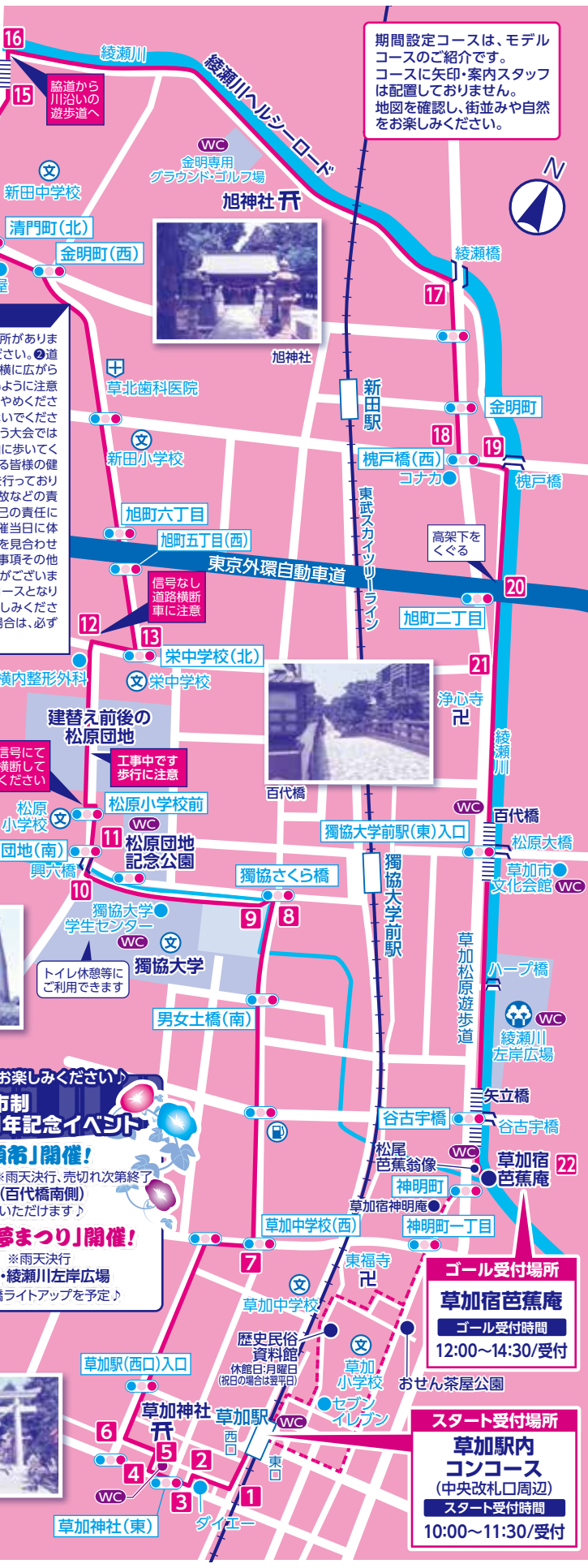
信号にて横断してください



信号にて横断してください



信号にて横断してください



期間設定コースは、モデルコースのご紹介です。コースに矢印・案内スタッフは配置していません。地図を確認し、街並みや自然をお楽しみください。

ハイキングと併せてお楽しみください

7/1日 草加市制60周年記念イベント

「第368回草加朝顔祭」開催!

- 時間 7:00~12:00 ※雨天決行、売切れ次第終了
- 場所 草加松原遊歩道(百代橋南側)
- 初夏の風物詩をお楽しみいただけます!

「第4回草加松原まつり」開催!

- 時間 17:30~21:30 ※雨天決行
- 場所 草加松原遊歩道・綾瀬川左岸広場
- 19時から百代橋~矢立橋ライトアップを予定!

ゴール受付場所
草加宿芭蕉庵
ゴール受付時間
12:00~14:30/受付

スタート受付場所
草加駅内コンコース
(中央改札口周辺)
スタート受付時間
10:00~11:30/受付